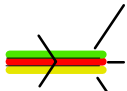













Legende / Légende

Fliessgewässer / cours d'eau

-  linkes Ufer: Verbauung, Bewuchs, Breite/ berge gauche: renforcement, végétation, largeur
-  Sohlenverbauung und Breitenvariabilität / renforcement du lit et variabilité de la largeur
-  rechtes Ufer: Verbauung, Bewuchs, Breite/ berge droite: renforcement, végétation, largeur
-  natürlich - naturnah / naturel - semi-naturel
-  wenig beeinträchtigt / peu atteint
-  stark beeinträchtigt / très atteint
-  naturfremd - künstlich / non naturel - artificiel
-  eingedolt / mis sous terre

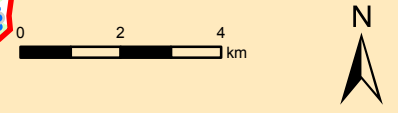
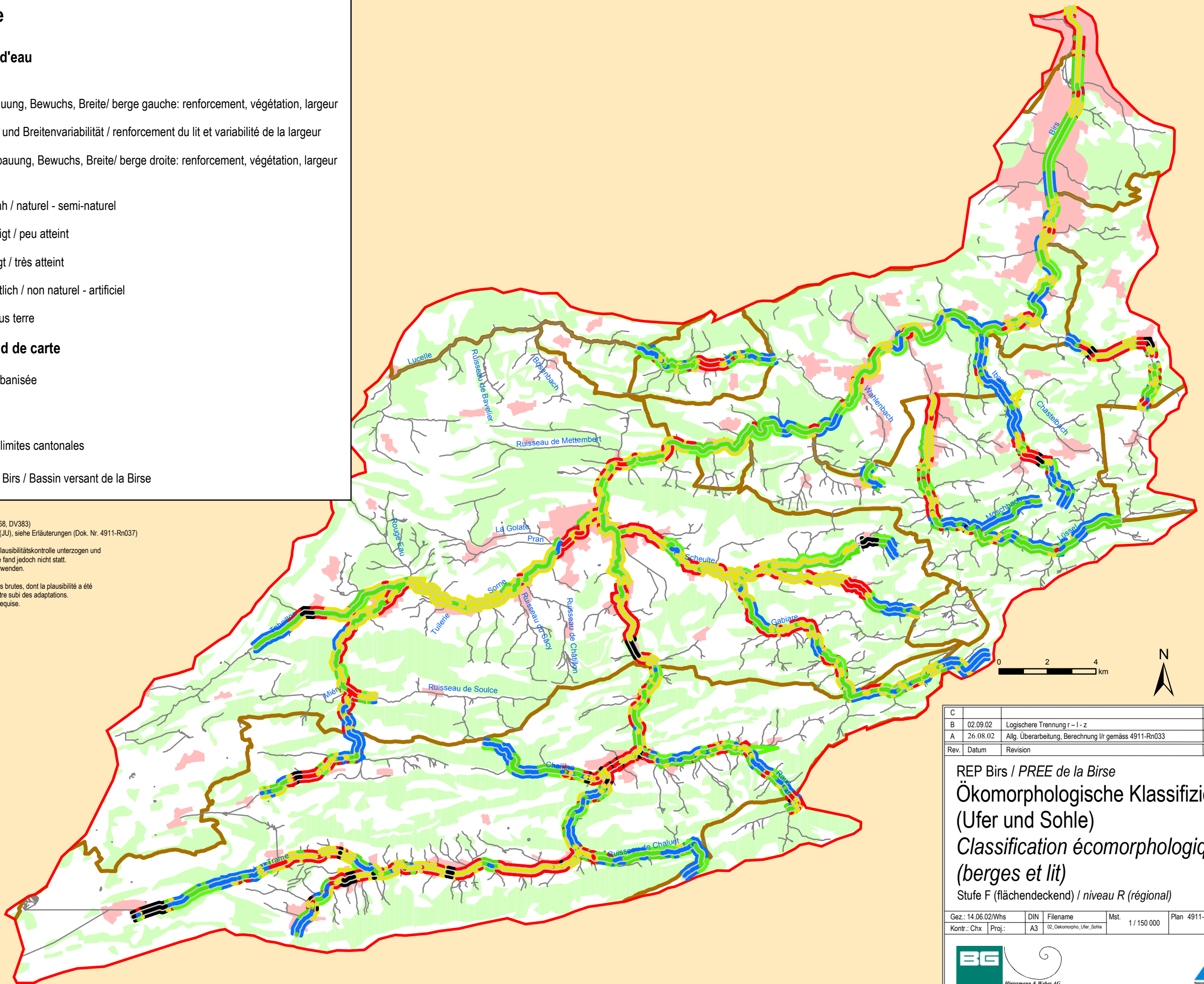
Kartenhintergrund / Fond de carte

-  Siedlung / zone urbanisée
-  Wald / Forêt
-  Kantonsgrenzen / limites cantonales
-  Einzugsgebiet der Birs / Bassin versant de la Birse

Hintergrund: Vector25, Vector200, gg25 c L+T (DV12568, DV383)
 Daten: GEODAT (BE), SOGIS (SO), ARP (BL), OEPN (JU), siehe Erläuterungen (Dok. Nr. 4911-Rn037)

HINWEIS: Die Karte basiert auf Roh-Daten, die einer Plausibilitätskontrolle unterzogen und zum Teil überarbeitet wurden. Eine detaillierte Kontrolle fand jedoch nicht statt. Die Karte ist deshalb mit der gebotenen Vorsicht zu verwenden.

AVERTISSEMENT: La carte est basée sur des données brutes, dont la plausibilité a été contrôlée, mais pas les détails. Ces données ont en outre subi des adaptations. La carte doit donc être utilisée avec toute la prudence requise.



C					
B	02.09.02	Logischere Trennung r - l - z		Whs	Chx
A	26.08.02	Allg. Überarbeitung, Berechnung l/r gemäss 4911-Rn033		Whs	Chx
Rev.	Datum	Revision		Gez.	Kontr.
					Proj.

REP Birs / PREE de la Birse
Ökomorphologische Klassifizierung (Ufer und Sohle)
Classification écomorphologique (berges et lit)
 Stufe F (flächendeckend) / niveau R (régional)

Gez.: 14.06.02/Whs	DIN	Filename	Mst.	1 / 150 000	Plan 4911-PG018
Kontr.: Chx	Proj.:	A3	02_Oekomorpho_Ufer_Sohle		



BG Bonnard & Gardel Ingenieure und Berater (Bern) AG - Lorystrasse 6a - CH - 3000 Bern 5
 Telefon: 031 / 380 11 11 - Telefax: 031 / 380 11 10 - E-mail: bern@bg-21.com